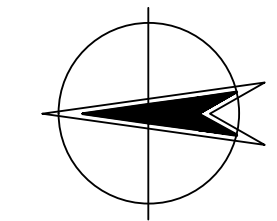


Podrobná situace s mapou KN

M 1500



LEGENDA:

STÁVAJÍCÍ SÍŤE A OBJEKTY:

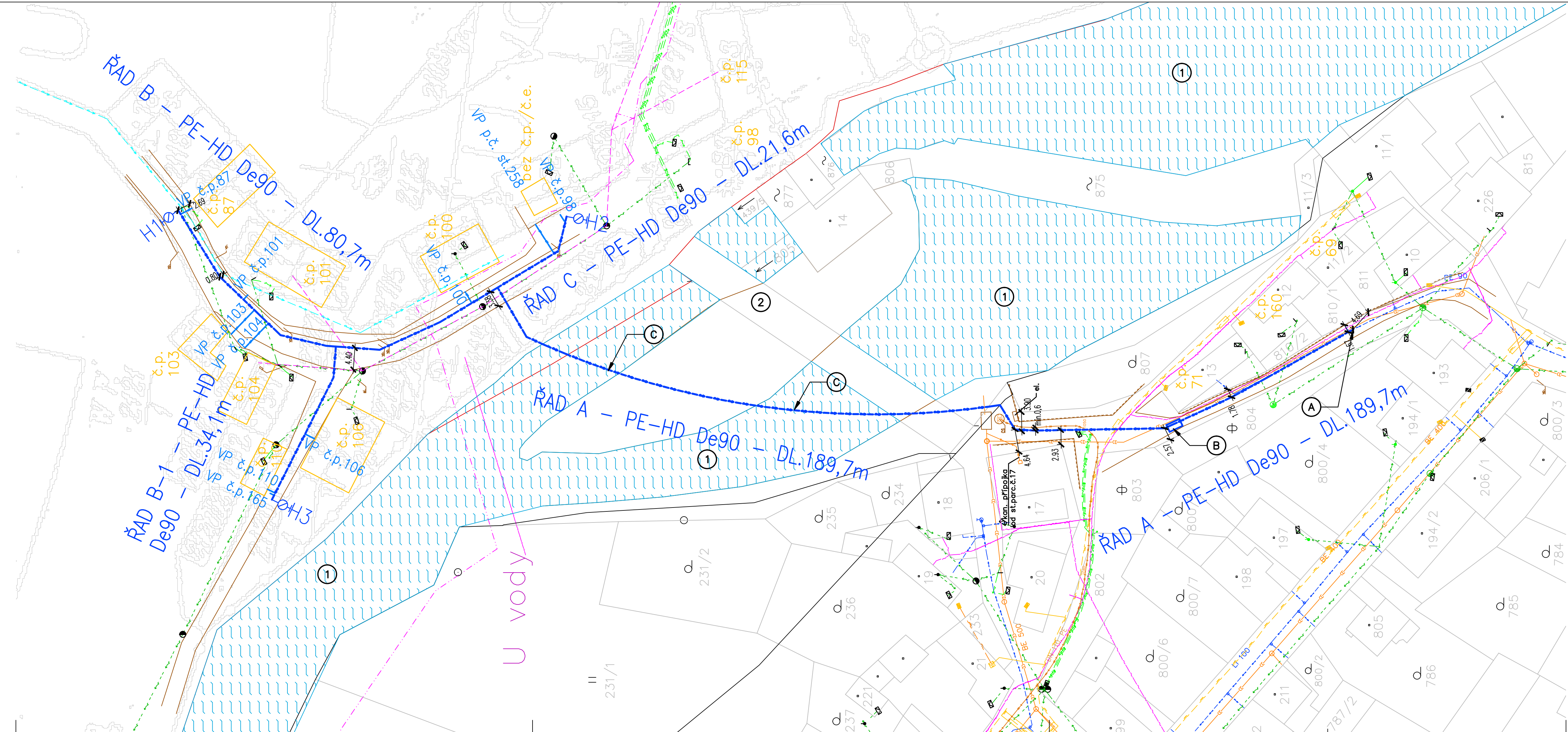
- | | | | |
|--|-------------------------------|--|------------------------------|
| | EL. VEDENÍ NN NADZEMNÍ – E.ON | | SDĚLOVACÍ KABELY NADZ. – O2 |
| | EL. VEDENÍ NN PODZEMNÍ – E.ON | | METALICKÉ KABELY PODZ. – O2 |
| | PLYNOVOD STL. – E.ON | | METAL.KABELY-NEZNÁMÁ POL.-O2 |
| | PLYNOVOD NTL. – E.ON | | VODOVOD – OBEC PLAVSKO |
| | KANALIZACE – ČEVAK | | ZAMĚŘENÍ TERÉNU |
| | VODOVOD – ČEVAK | | ZAMĚŘENÍ TERÉNU – OPLOČENÍ |
| | VÝTLAK KANALIZACE – RVS | | MAPA KN |
| | ŘEKA NEŽÁRKA | | MOST EV. Č. 1489-3 |

NOVÉ SÍŤE A OBJEKTY:

- | | | | |
|--|---|--|----------------------------------|
| | VODOVOD PE-HD SDR11 PN16 De90 | | HYDRANT PODZEMNÍ (UKONČENÍ ŘÁDU) |
| | VODOVODNÍ PŘÍPOJKY PE-HD De32 | | |
| | NAPOJENÍ NA STÁV. VODOVOD | | |
| | VODOMĚRNÁ ŠACHTA | | |
| | PODVRT PODE DNEM NEŽÁRKY, ULOŽENÍ POTRUBÍ V CHRÁNIČCE | | |

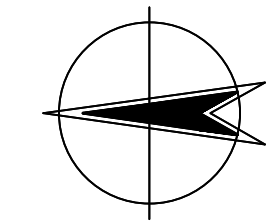
Pozn.: Zákres inženýrských sítí je pouze orientační a před stavbou je nutné nechat jednotlivé sítě vytýčit jejich správci!

		PROJEKTOVÁNÍ VODOHOSPODÁŘSKÝCH A POZEMNÍCH STAVEB	
Na Hradbách 35/1, 377 01 Jindřichův Hradec, tel/fax: 384 320 143		email : info@alcedo-project.cz www: alcedo-project.cz	
Vypracoval:	Ing. Eva Tůmová	Zodpovědný projektant:	Ing. Martin Růžička, CSc.
Objednatel: PD:	Obec Plavsko, Plavsko č.p. 77, 378 02 Stráž nad Nežárkou		
Název akce:	PLAVSKO - VODOVOD PRO M.Č. "U VODY"		
Objekt:	C. Situace stavby	Stupeň PD:	DSP
Část:	-	KÚ:	Stráž n. Než., Plavsko
Obsah výkresu:	Podrobná situace s mapou KN		
Formát:	4xA4	Křivkový:	m
Číslo výkresu:	M-22-14	Číslo výkresu:	C.3
Měřítko:	1:500	Datum:	09/2014



Podrobná situace s mapou DKM a PK

M 1500



LEGENDA:

STÁVAJÍCÍ SÍŤE A OBJEKTY:

- | | | | |
|--|-------------------------------|--|------------------------------|
| | EL. VEDENÍ NN NADZEMNÍ – E.ON | | SDĚLOVACÍ KABELY NADZ. – 02 |
| | EL. VEDENÍ NN PODZEMNÍ – E.ON | | METALICKÉ KABELY PODZ. – 02 |
| | PLYNOVOD STL. – E.ON | | METAL.KABELY-NEZNÁMÁ POL.-02 |
| | PLYNOVOD NTL. – E.ON | | VODOVOD – OBEC PLAVSKO |
| | KANALIZACE – ČEVAK | | ZAMĚŘENÍ TERÉNU |
| | VODOVOD – ČEVAK | | ZAMĚŘENÍ TERÉNU – OPLOČENÍ |
| | VÝTLAK KANALIZACE – RVS | | MAPA PK |
| | ŘEKA NEŽÁRKA | | MAPA KN |
| | MOST EV. Č. 1489-3 | | |

NOVÉ SÍŤE A OBJEKTY:

- | | | | |
|--|--|--|----------------------------------|
| | VODOVOD PE-HD SDR11 PN16 De90 | | HYDRANT PODZEMNÍ (UKONČENÍ ŘÁDU) |
| | VODOVODNÍ PŘÍPOJKY PE-HD De32 | | |
| | NAPOJENÍ NA STÁV. VODOVOD | | |
| | VODOMĚRNÁ ŠACHTA | | |
| | PODVRT PODE DNEM NEŽÁRKY, ULOŽENÍ POTRUBÍ V CHRÁNICIČE | | |

Pozn.: Zákres inženýrských sítí je pouze orientační a před stavbou je nutné nechat jednotlivé sítě vytýčit jejich správci!

		PROJEKTOVÁNÍ VODOHOSPODÁŘSKÝCH A POZEMNÍCH STAVEB Na Hradbách 35/1, 377 01 Jindřichův Hradec, tel/fax: 384 320 143 email : info@alcedo-project.cz www: alcedo-project.cz	
Vypracoval:	Ing. Eva Tůmová	Zodpovědný projektant:	Ing. Martin Růžička, CSc.
Ověřil:			
Objednatel PD:	Obec Plavsko, Plavsko č.p. 77, 378 02 Stráž nad Nežárkou		
Název akce:	PLAVSKO - VODOVOD PRO M.Č. "U VODY"		
Objekt:	C. Situace stavby	Stupeň PD:	DSP
Část:		KÚ:	Stráž n. Než., Plavsko
Obsah výkresu:	Podrobná situace s mapou DKM a PK		
		Formát:	4x4A
		Kódy:	M-22-14
		Měřítko:	1:500
		Datum:	09/2014
		Kótování:	m
		Č. výkresu:	C.4