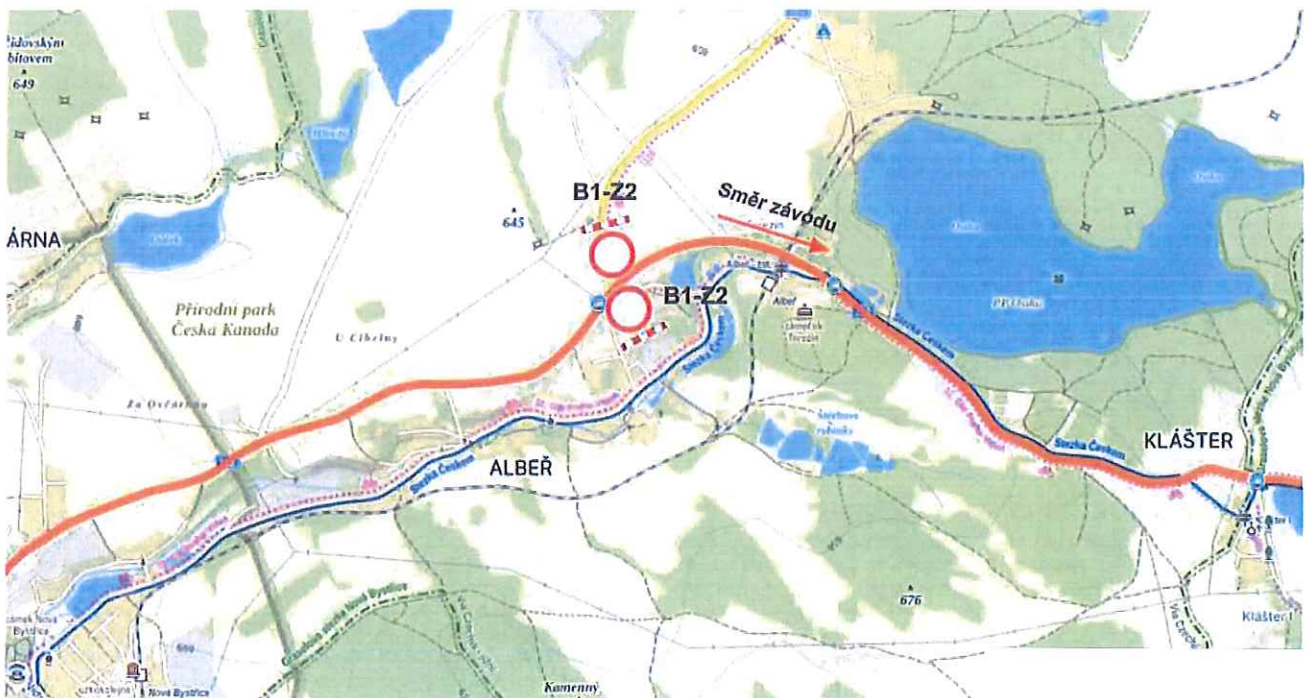


Situace č. 9 – Nová Bystrice



Obce Sedlo, Nový Vojřov a Smrčná nejsou součástí grafické přílohy, projíždí se po hlavní komunikaci bude řešeno pořadatelskou službou bez dopravního značení.

Situace č. 10 – Albeř



Cyklistický klub Jindřichův Hradec, z.s.  
 Pod Kasárny 1036/ II Jindřichův Hradec; Datová schránka: t4c3diu  
 IČ : 608 16 171, tel.; +420 722 582 279, e-mail: david.fogl@gmail.com  
 www.okolozijnichcech.cz www.facebook.com/okolojc

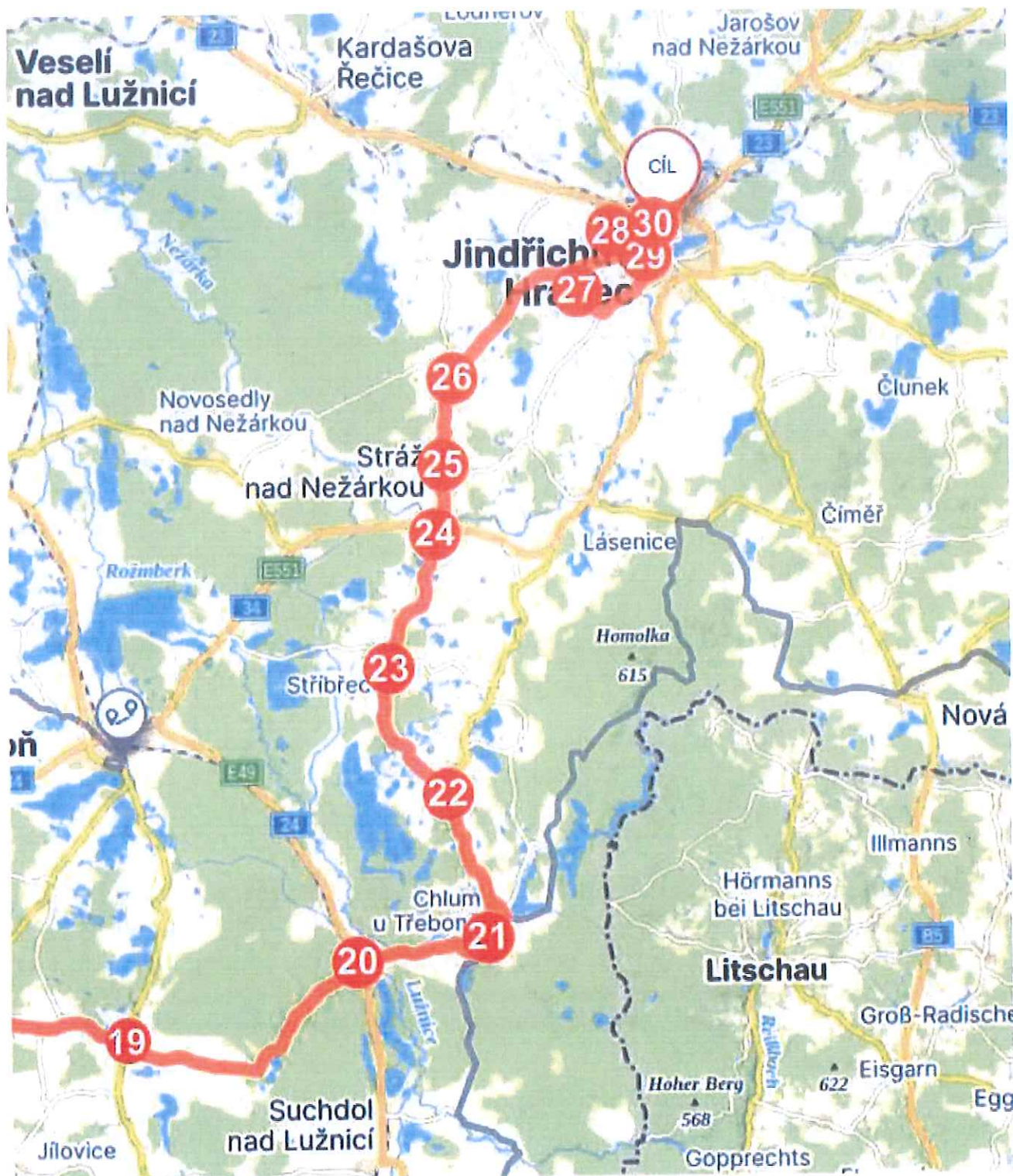
Součást stanovení  
 Městského úřadu Jindřichův Hradec  
 Odbor dopravy

Č.j.: *DOP/48576/23/HN*

Ze dne *22.8.2023*

Podpis *[Signature]*









Situace č. 25 – Plavsko



Situace č. 26 – Hatín

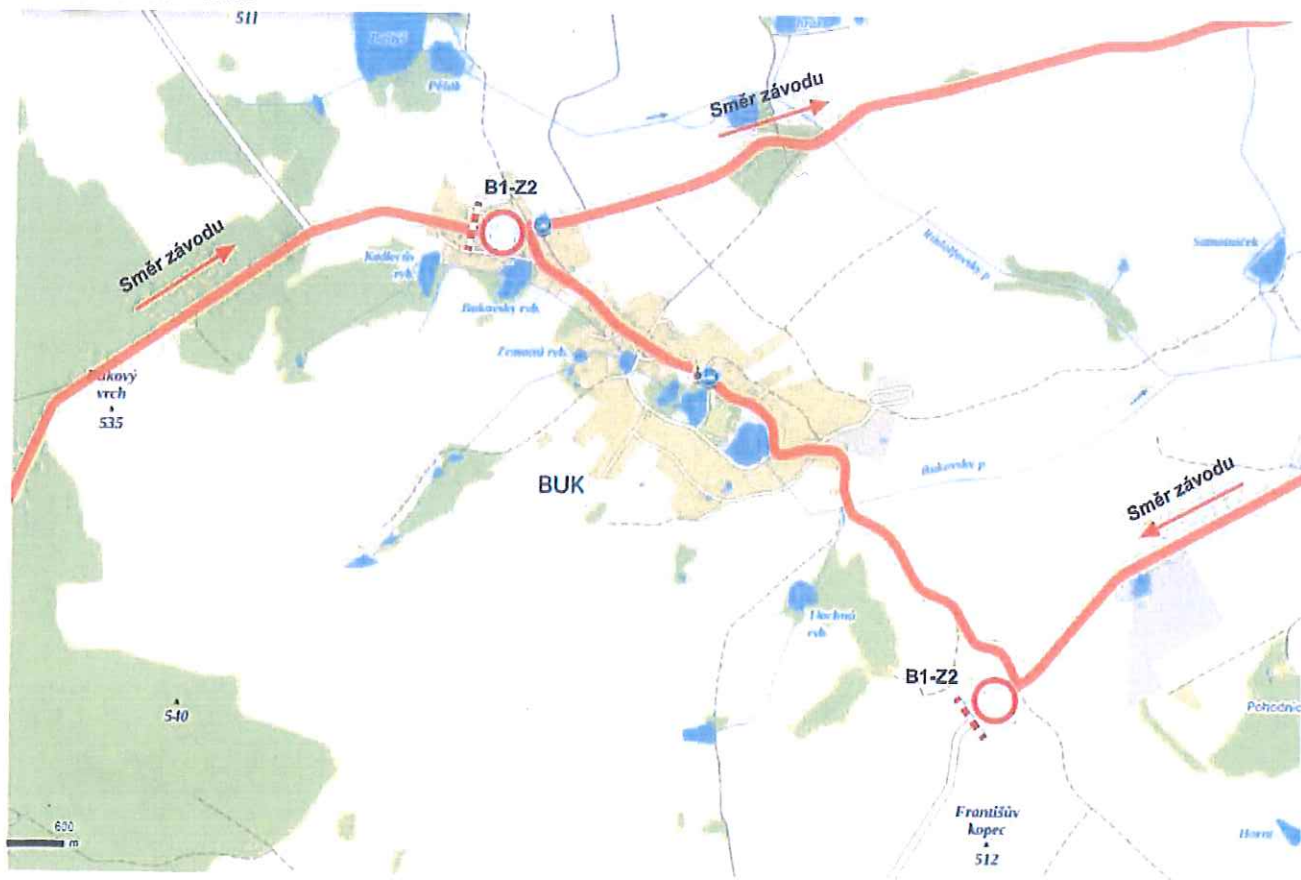


Křižovatka v obci Hatín bude rozdělena v ose. Levá část (ve směru závodu) zůstává bez omezení průjezdná. V místě bude posílena pořadatelská služba.





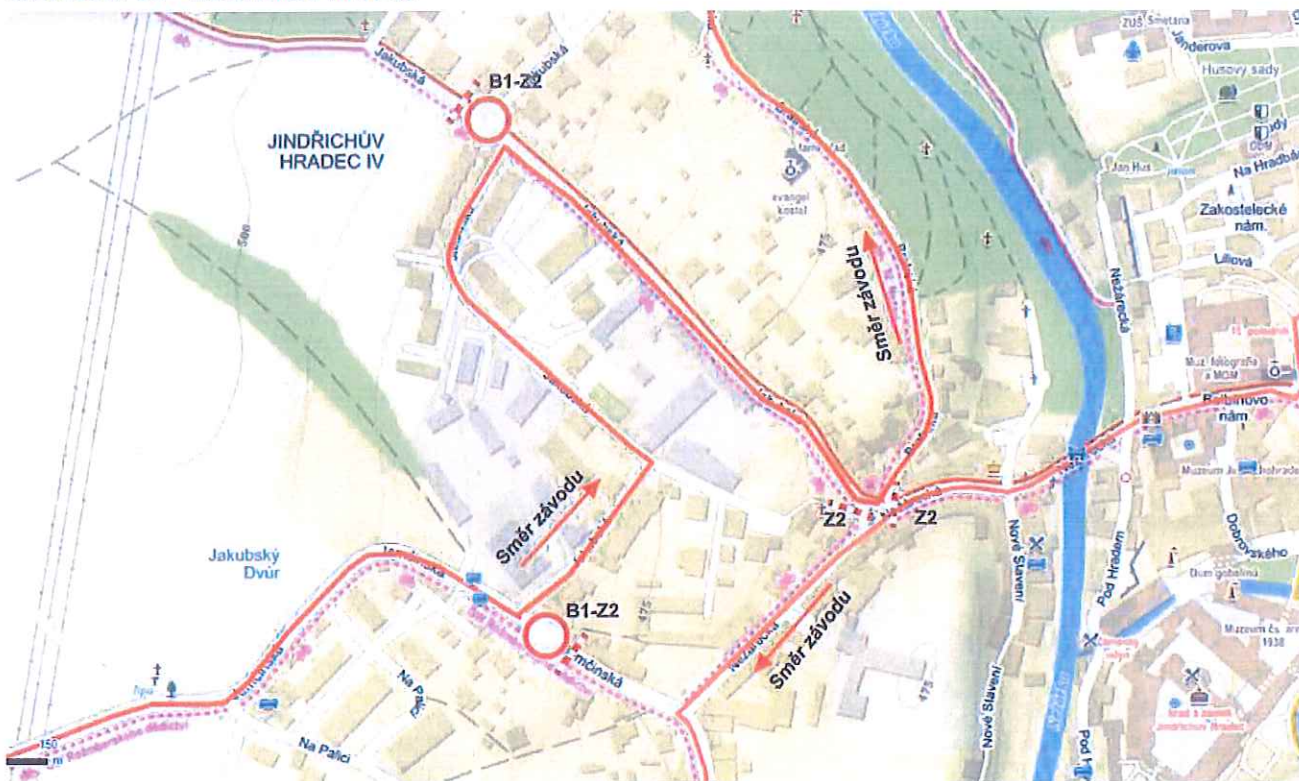
Situace č. 27 – Buk



Obec Buk není součástí grafické přílohy, projíždí se po hlavní komunikaci bude řešeno pořadatelskou službou bez dopravního značení.



Situace č. 28 – Jindřichův Hradec

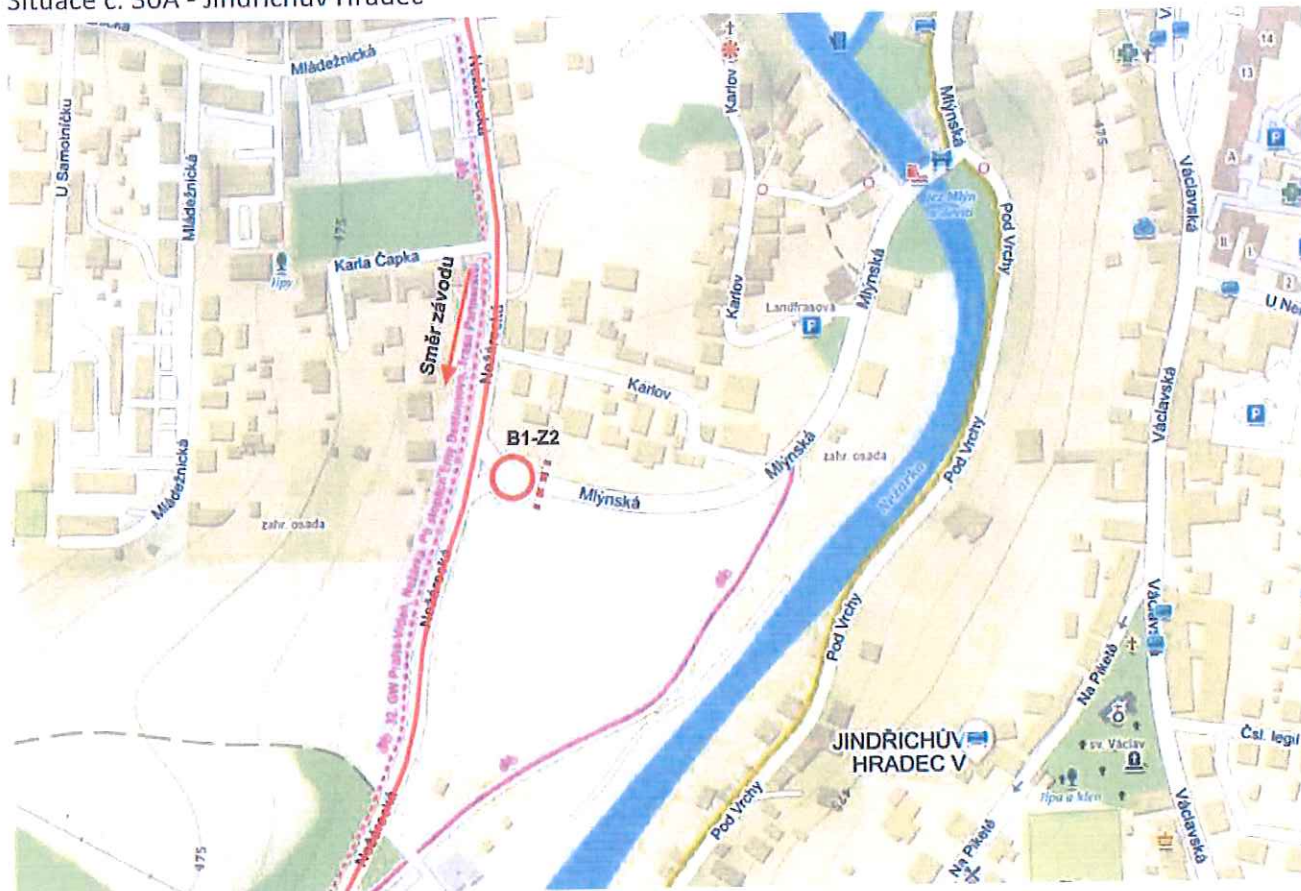




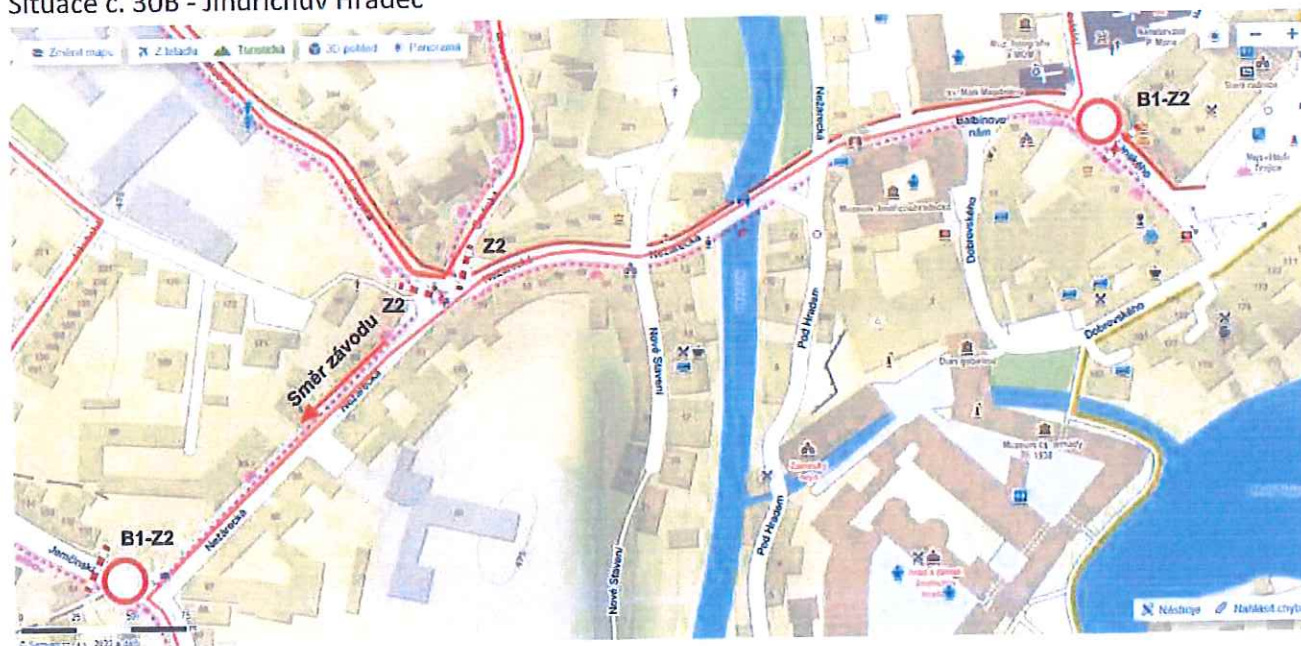




Situace č. 30A - Jindřichův Hradec

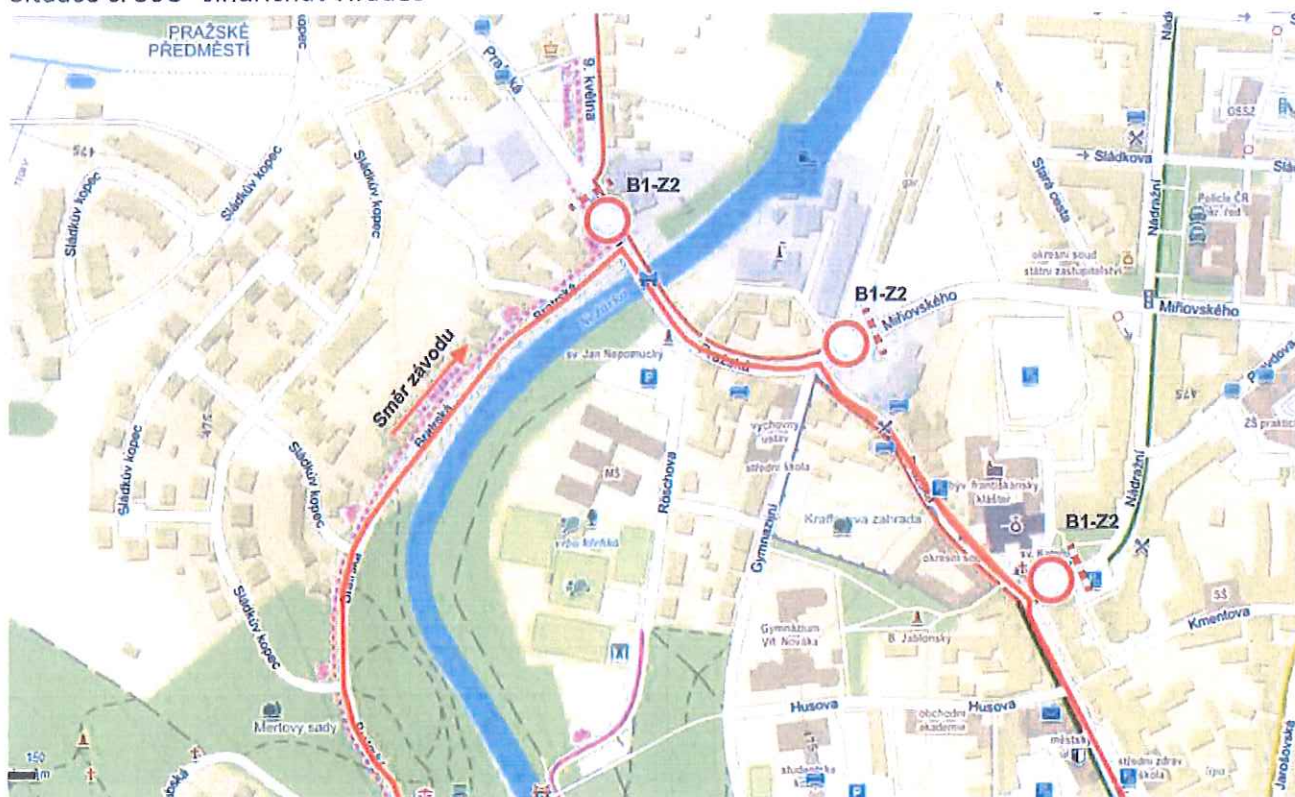


Situace č. 30B - Jindřichův Hradec





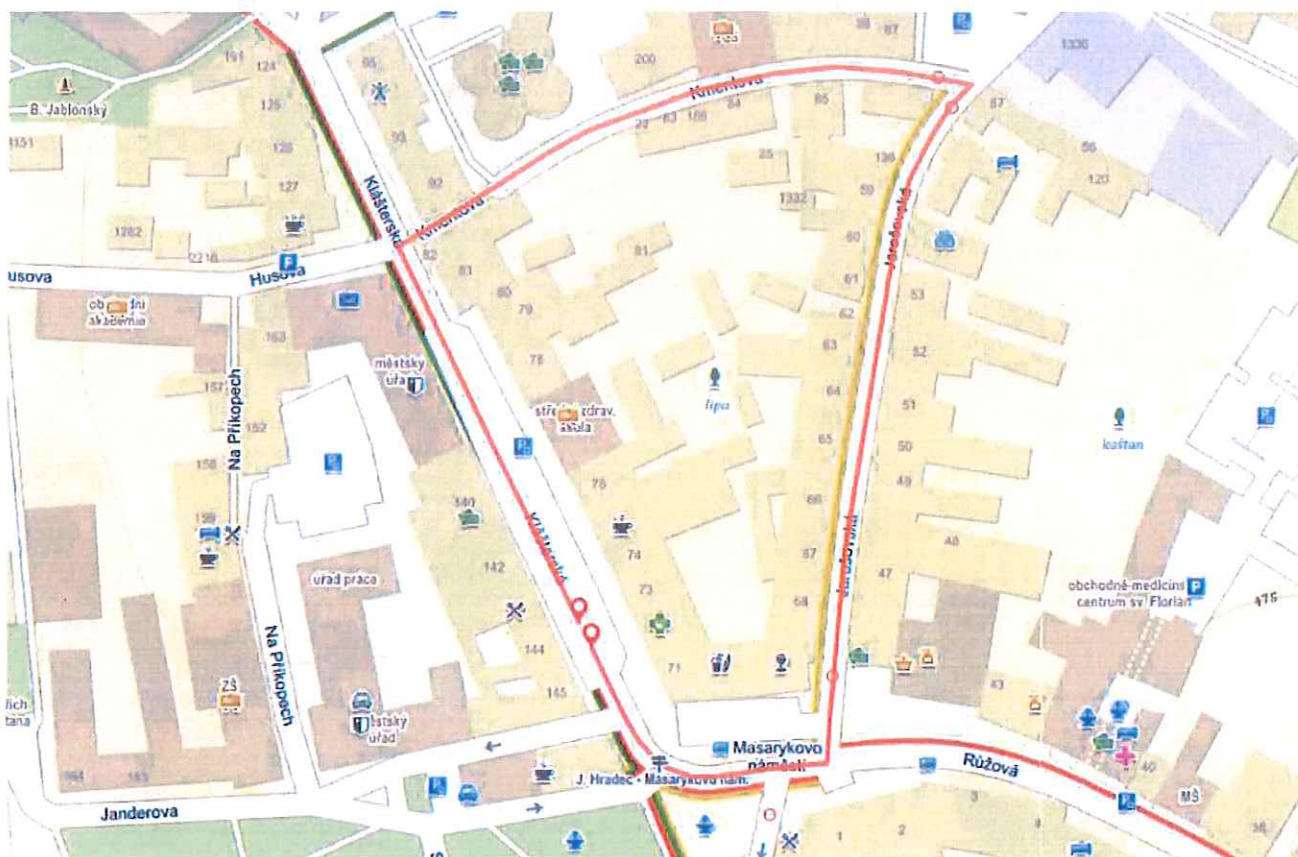
Situace č. 30C - Jindřichův Hradec



U vjezdu do ulice Pražská bude zakryto současné dopravní značení B2.



V rámci dojezdu IV. etapy proběhne závod "Spastic handicap" pro handicapované závodníky. Trasa závodu je vyobrazena na následující grafice. Okruh se pojede pouze jedenkrát. Před závodníky pojedou motocykl a celá trasa bude zajištěna pořadatelskou službou dle v úvodu napsaných pravidel, bez dopravního značení.



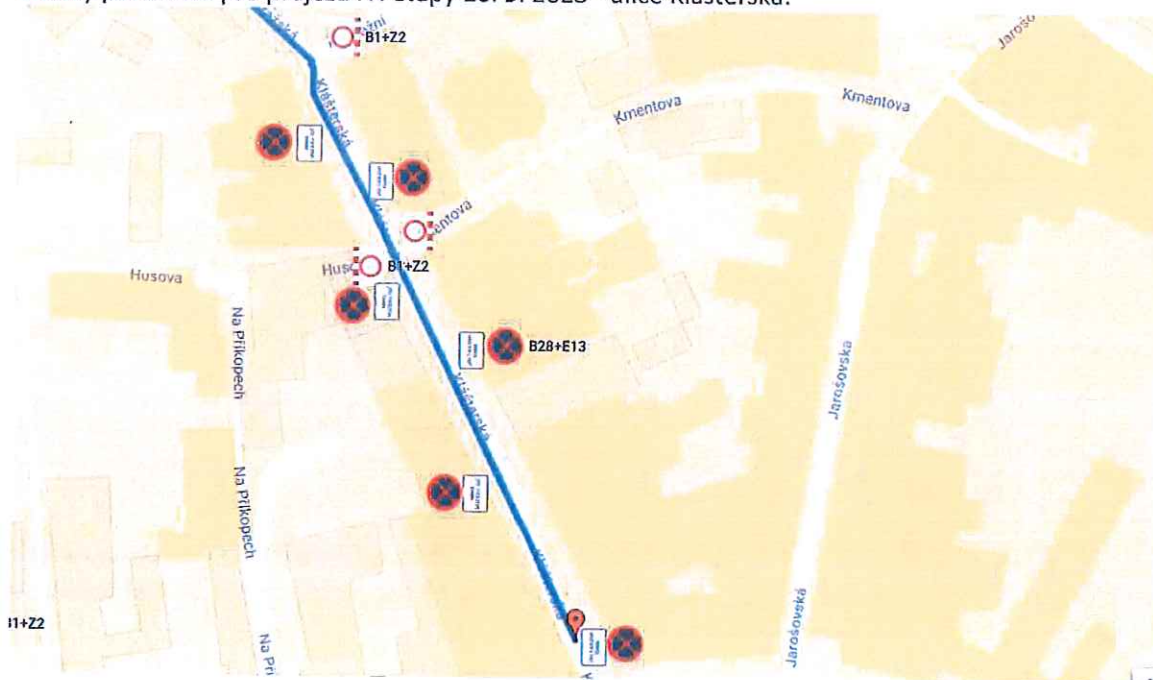




Parkování Masarykovo náměstí a ulice Klášterská: (platí dne 10. 9. 2023)

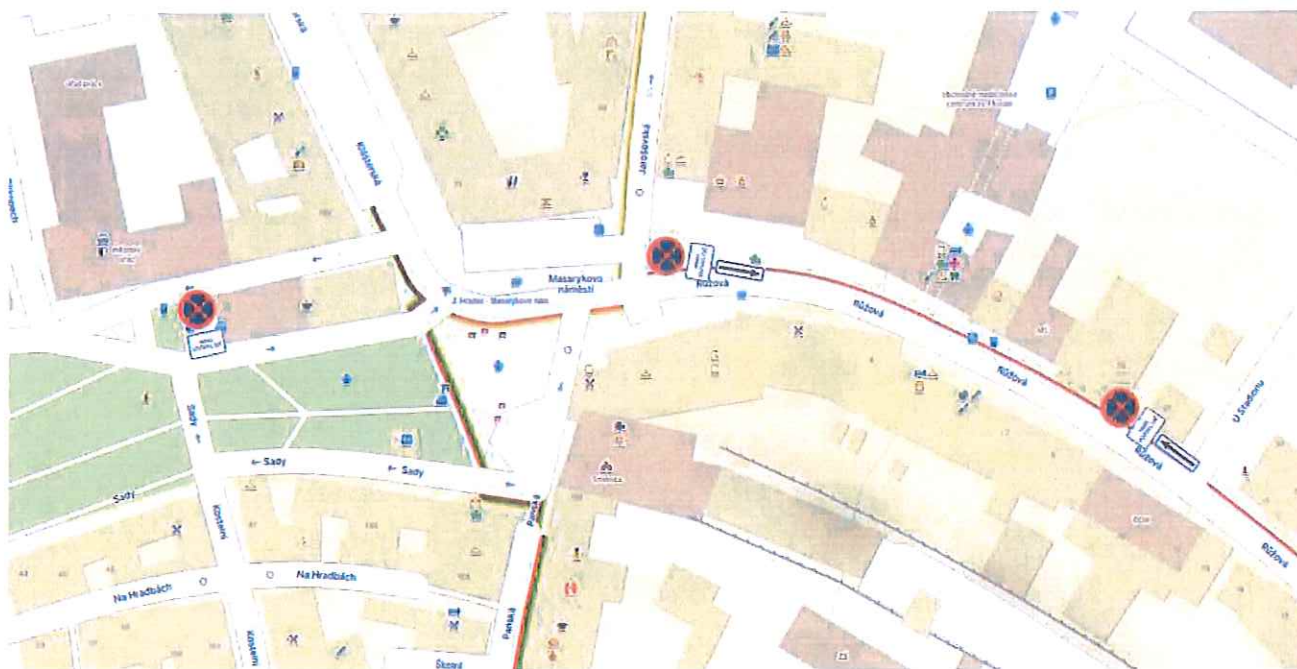


Změny parkování pro průjezd IV. etapy 10. 9. 2023 - ulice Klášterská:





Parkování ulice Růžová a Janderova při dojezdu IV. etapy: (platí dne 10.9.2203)

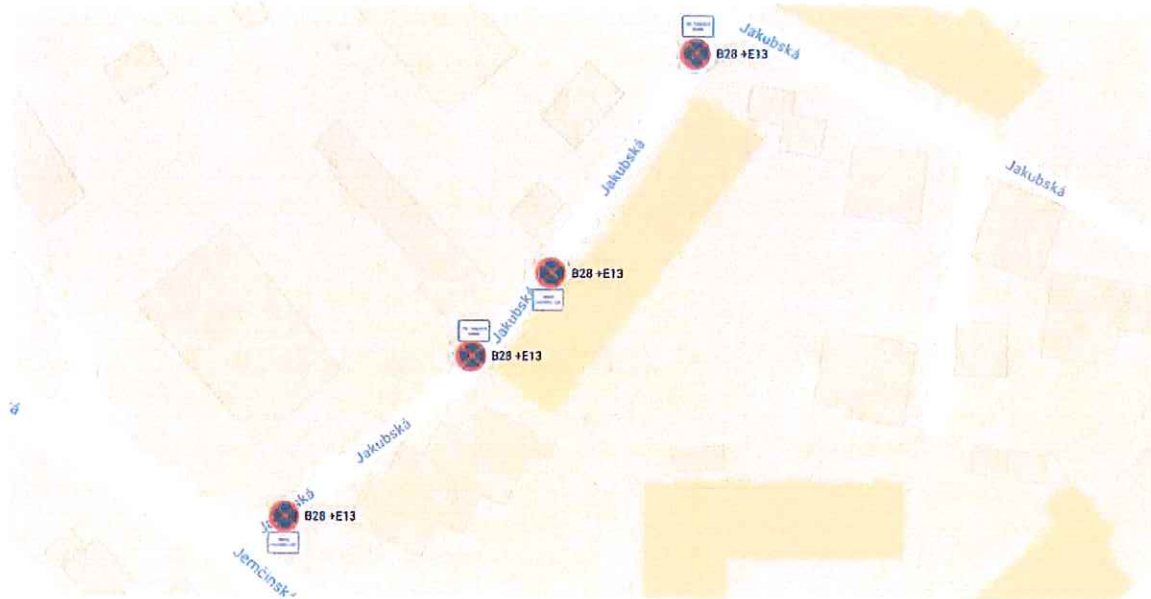


Dopravní značení "B28" bude umístěno 7 dní před závodem.

Dodatkové tabulky "E13" budou doplněny textem "Dne 10. 9. 2023 mimo vozidel OjČ"



Změny parkování pro průjezd IV. etapy 10. 9. 2023 - ulice Jakubská (1/2)



Změny parkování pro průjezd IV. etapy 10. 9. 2023 - ulice Jakubská (2/2)

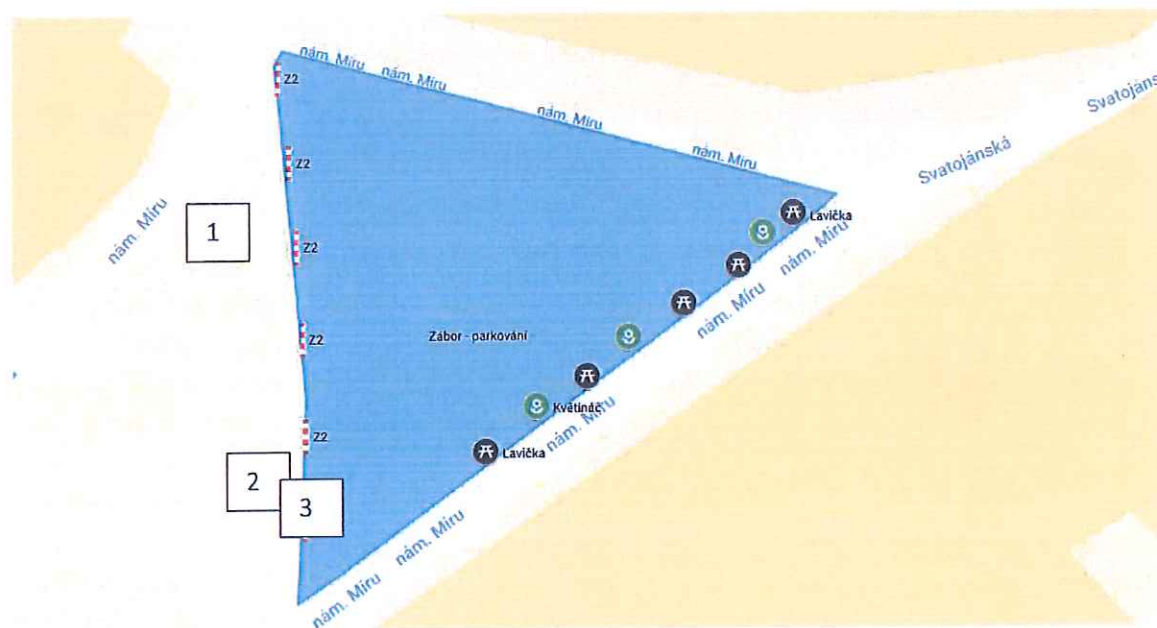


Dopravní značení bude umístěno 7 dní před platností. Dodatkové tabulky "E13" budou doplněny textem "Dne 10. 9. 2023". Obyvatelé dotčených ulic budou informováni prostřednictvím informačních letáků doručených do jejich domovních schránek minimálně 7 dní před konáním závodu.

## Zábor nám. Míru (po celou dobu konání závodu), to je 6. – 10.9.2023

Náměstí Míru v J. Hradci - zábor plochy pro účastníky závodu „OKOLO JIŽNÍCH ČECH“ – servisní zázemí závodníků

- 1 – zábrany Z2 na vymezení záboru
- 2 – svislá dopravní značka č. B 11 + E 13 text „MIMO ÚČASTNÍKŮ ZÁVODŮ OKOLO JIŽNÍCH ČECH“ (přechodná úprava provozu).
- 3 – 7 dní před vlastním zábohem a po dobu tohoto záboru bude „vyblokováno“ šesté parkovací místo a to formou umístění svislé dopravní značky 2x č. B 28 – zákaz zastavení + E 13 „VJEZD A VÝJEZD VOZIDEL OD 6. 9. 2023 DO 10. 9. 2023 (přechodná úprava provozu) + Dodatkové tabulky “E08d” Budou doplněny o vzdálenost “5m”



### Detail vjezdu do vyhrazené zóny

