

NÁVRH OPATŘENÍ OBECNÉ POVAHY

ve věci stanovení ochranných pásem zdrojů podzemních vod veřejného vodovodu v Plavsku

Městský úřad Jindřichův Hradec, odbor životního prostředí, jako správní orgán příslušný podle § 61 zákona č. 128/2000 Sb., o obcích (obecní zřízení), ve znění pozdějších předpisů, který je věcně příslušným vodoprávním úřadem podle ustanovení § 104 odst. 2 písm. d) a § 106 zákona č. 254/2001 Sb., o vodách, a o změně některých zákonů (vodní zákon), ve znění pozdějších předpisů a jako místně příslušný podle ustanovení § 11 zákona č. 500/2004 Sb., správní řád, ve znění zákona č. 413/2005 Sb., na základě žádosti

Obce Plavsko, IČO: 512699

se sídlem Plavsko 77, 378 02 Stráž nad Nežárkou

stanovuje

podle § 30 odst. 1 vodního zákona za účelem ochrany vydatnosti, jakosti a zdravotní nezávadnosti zdrojů podzemních vod, kolem vrtů P-1, P-2, P-3 a P-4 situovaných na pozemcích p.č. 507 a 508 k.ú. Plavsko, č.h.p. 1-07-03-057, HGR 651, které jsou zdrojem vody vodovodu pro veřejnou potřebu obce Plavsko,

ochranné pásmo I. stupně

1. Ochranné pásmo I. stupně se stanovuje po hranicích pozemků k.ú. Plavsko v rozsahu:

pozemek p.č.	výměra	LV	Vlastník
506	1270 m ²	10001	Obec Plavsko
507 (ZE 507)	7844 m ²	10001	Obec Plavsko
507 (ZE 509)	8937 m ²	10002	Pozemkový fond ČR
507 (ZE 512)	4370 m ²	10001	Obec Plavsko
508	3202 m ²	410	Lesy České republiky

Vrtané studny jímají podzemní vody puklinové zvodně hlubšího oběhu, která je tvořena systémem nebo několika systémy puklin hornin krystalinika. Vrtky jsou zásobeny přítoky podzemních vod v několika hloubkových úrovních, nejčastěji mezi 15 – 55 m pod terénem, mimo vrtanou studnu P 3, která odebírá vody již od 5,35 m pod terénem, a je tudíž dotována i vodou mělkého oběhu. S ohledem k využívaným zvodním navrhl zpracovatel jediné ochranné pásmo.

2. Zásady hospodaření a opatření v ochranném pásmu:

- zhlaví vrtaných studní bude mechanicky zabezpečeno před nedovoleným vstupem
- obvod I. OP bude v terénu označen na viditelných a přístupných místech tabulemi s uvedením vlastníka a provozovatele zdroje a s nápisem: „Vodní zdroj. Ochranné pásmo I. stupně. Nepovolaným vstup zakázán.“
- v I. OP bude udržován trvalý travní porost, který bude dle potřeby, minimálně však 2x ročně (na jaře a na podzim) vysečen. Posečená tráva bude odvezena mimo prostor I. OP tak, aby nedocházelo k zahňování

V I. ochranném pásmu platí:

- zákaz vstupu a vjezdu nepovolaným osobám

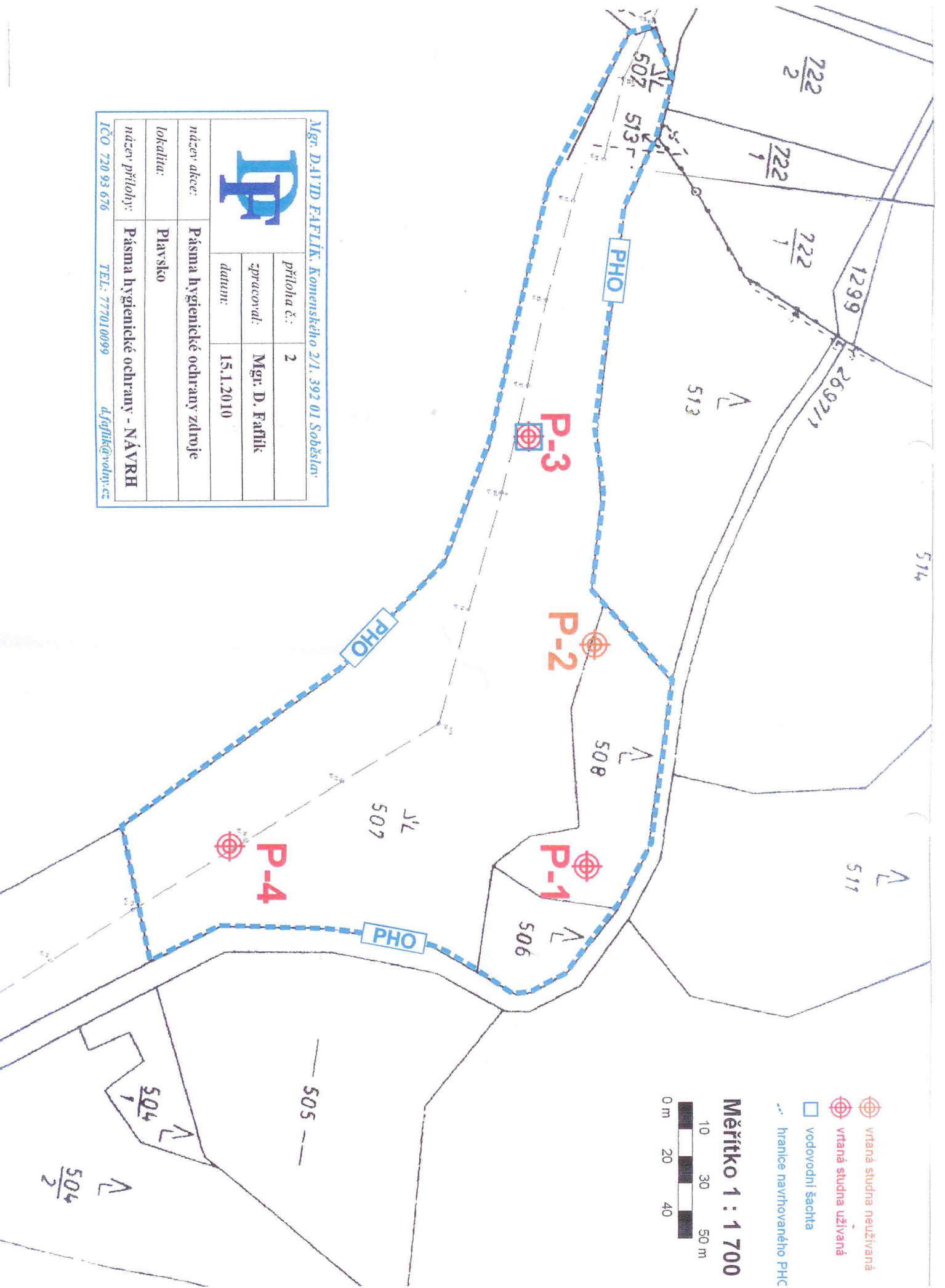
- e) zákaz rekreace, sportovních aktivit, stanování, rozdělávání ohňů
- f) zákaz výkonu práva myslivosti
- g) zákaz stavebních, výkopových a jiných zemních prací (včetně vrtných), pokud přímo nesouvisejí s využitím předmětného vodního zdroje
- h) zákaz skladování odpadů a aplikace obsahů domovních žump
- i) zákaz používání trhavin a vodám závadných látek
- j) zákaz používání veškerých typů hnojiv
- k) zákaz používání chemických postřiků
- l) zákaz pastvy hospodářských zvířat
- m) zákaz činností, při nichž dochází k výrobě, skladování či manipulaci s látkami ohrožujícími jakost nebo zdravotní nezávadnost vod a s látkami vykazujícími toxické, karcinogenní, mutagenní nebo teratogenní vlastnosti, především s organohalogenovými, organofosforovými, organocínovými sloučeninami, rtuť a jejími sloučeninami, kadmíem a jeho sloučeninami, minerálními oleji a uhlovodíky, kyanidy, kovy a jejich sloučeninami, biocidy a jejich deriváty, statkovými hnojivy, látkami ovlivňujícími organoleptické vlastnosti vody, persistentními sloučeninami křemíku, neorganickými sloučeninami fosforu a elementárního fosforu, fluoridy, amoniakem a dusitany

3. Kontroly v ochranném pásmu

- a) Provozovatel jímacího území zajistí kontrolu dodržování hospodaření v ochranném pásmu. Kontrola bude prováděna 2 x ročně (na jaře a podzim).
- b) O výsledcích kontrol budou vedeny protokoly, kde budou jednoznačně specifikovány zjištěné nedostatky, způsob a termín jejich odstranění. Protokoly budou zapisovány v provozním deníku jímacího území a archivovány u provozovatele. Při změně provozovatele budou předány novému provozovateli a o tomto aktu bude pořízen zápis.
- c) Závady, které by ve svém důsledku mohly způsobit ohrožení kvality jímáné podzemní vody nebo havárie, je nutno hlásit příslušnému vodoprávnímu úřadu, orgánu hygienické služby, ČIŽP, resp. Policii ČR.
- d) Provozovatelem zdroje bude zřízen provozní deník jímacího území, kde budou zaznamenávány:
 - kontroly v jímacím území a OP,
 - odběry vzorků,
 - havárie, poruchy,
 - opravy a úpravy jímacího zařízení.
- e) Kontroly a vzorkování podzemních vod, rozbory vody budou probíhat v souladu s platným provozním řádem ve vazbě na podmínky dané vyhláškou č. 252/2004 Sb., kterou se stanoví hygienické požadavky na pitnou a teplou vodu a četnost a rozsah kontroly pitné vody, ve znění pozdějších předpisů. Úvodní vzorkování a rozbory budou provedeny v kompletním rozsahu, stanovení radonu a alfa i beta aktivity bude provedeno přímo z jednotlivých zdrojů
- f) Výsledky kontrol pitné vody zaznamenané do protokolů budou archivovány a chronologicky uspořádány. Po 3 letech bude provedeno zhodnocení vývoje kvality vody a účinnosti ochrany zdroje

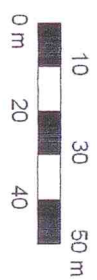
Příloha: grafická situace rozsahu ochranného pásma vodních zdrojů


Vyvěšeno: 3. 10. 2011
Sejmuto:



-  vrtaná studna neuzívaná
-  vrtaná studna užívaná
-  vodovodní šachta
-  hranice navrhovaného PHO

Měřítko 1 : 1 700



Mgr. DAVID FAJLÍK, Komenského 2/1, 392 01 Soběslav							
	<table border="1"> <tr> <td>příloha č.:</td> <td>2</td> </tr> <tr> <td>zpracoval:</td> <td>Mgr. D. Fajlík</td> </tr> <tr> <td>datum:</td> <td>15.1.2010</td> </tr> </table>	příloha č.:	2	zpracoval:	Mgr. D. Fajlík	datum:	15.1.2010
příloha č.:	2						
zpracoval:	Mgr. D. Fajlík						
datum:	15.1.2010						
název akce:	Pásma hygienické ochrany zdroje						
lokality:	Plavsko						
název přílohy:	Pásma hygienické ochrany - NÁVRH						
ICO 720 93 676	TEL: 777010099 d.fajlik@volny.cz						